

# 單車-路線報告

## 內容要求

範例

# A組-000單車-路線報告

- 班級：A、B、C
- 姓名：陳小美、王小華、吳大明
- 路段負責人：

路段1：陳小美

山佳國小－俾亭停車場(休息點A)

路段2：王小華

河濱自行車道－文化路口

路段3：吳大明

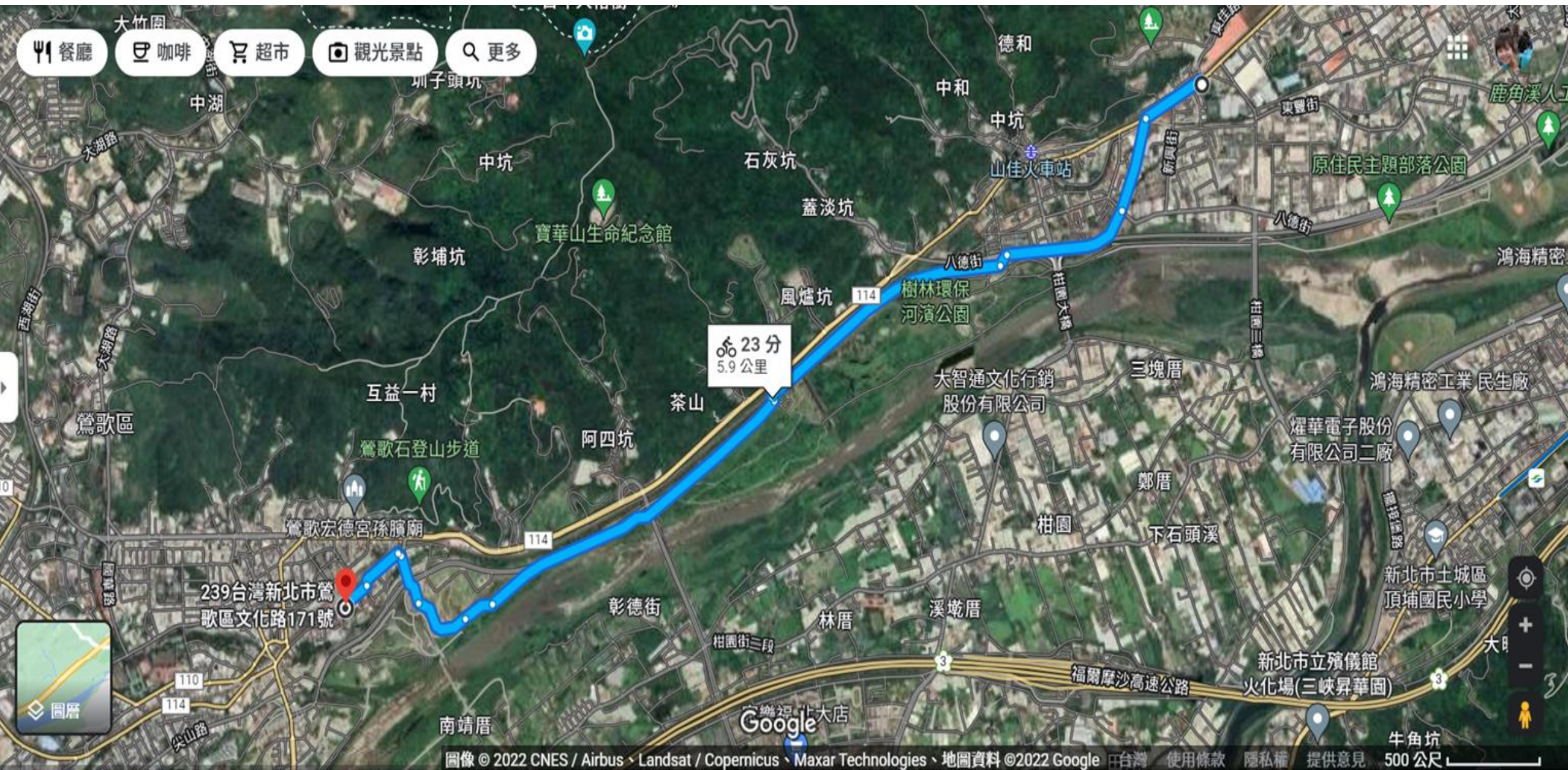
文化路－鶯歌魚旅民宿(終點)

## 山佳國小 | 鶯歌魚旅民宿

時間	地點
17：00（出發）	山佳國小
17：10（抵達休息）	俾亭停車場
17：20（集合出發）	（休息點A）廁所
17：20 ～ 17：40	館前路與 河濱自行車道
17：40～ 17：50(終點)	文化路－鶯歌魚旅 (住宿)



●山佳國小 > 鶯歌魚旅民宿 (總路線圖)





# 路線內容

總行進距離：5.9公里

預計花費時間：50分鐘  
騎乘40分鐘+休息10分鐘

休息點：A. 俾亭停車場

行進間累計爬升：29公尺  
行進間累計下降：2公尺



休息點A

# A組山佳國小 > 鶯歌魚旅民宿總路線 (路線分段)





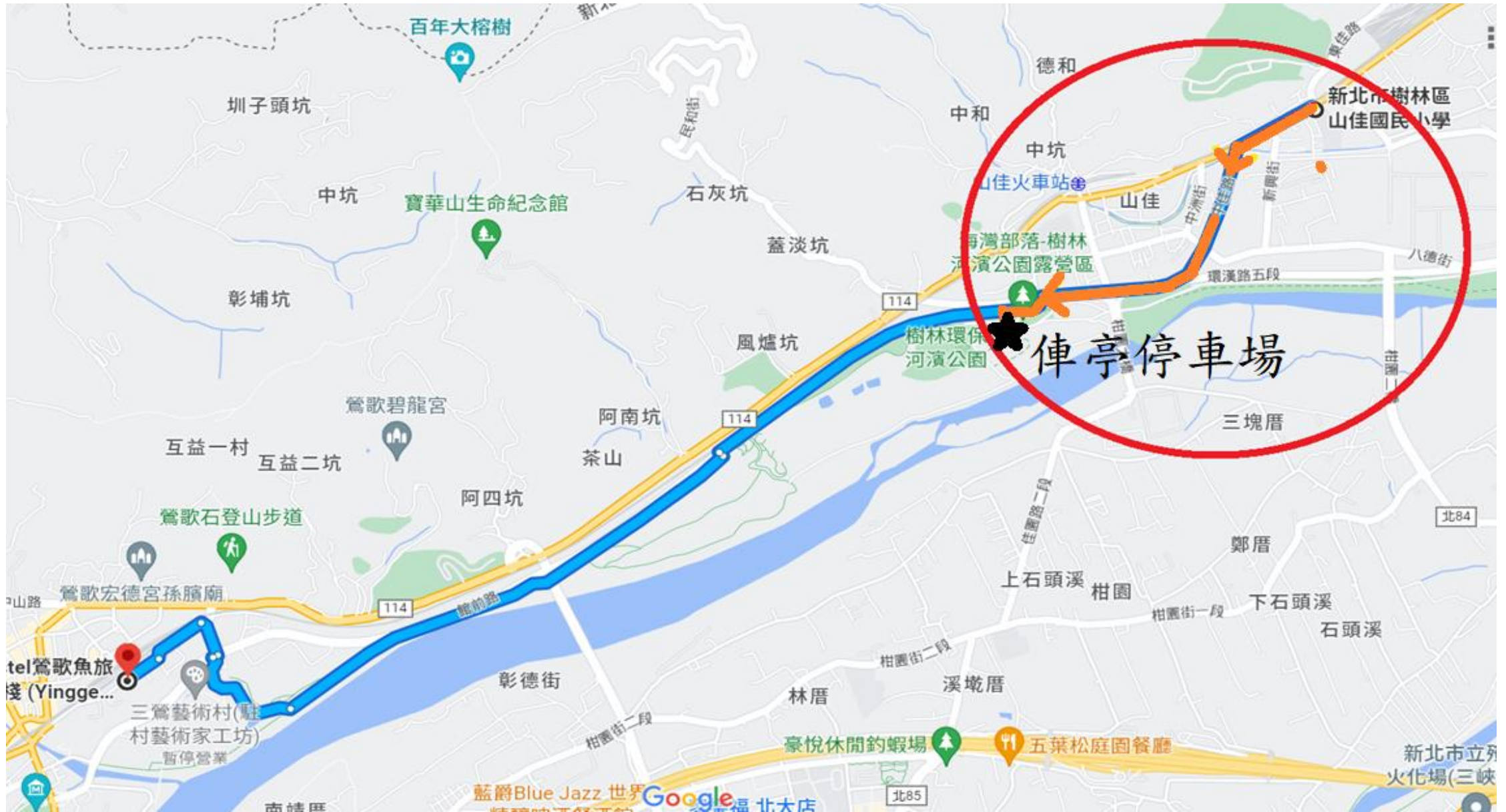


# 路段 1 山佳國小—俾亭停車場 1.6公里

負責人(領騎手)：陳小美

交管手：王小華

壓隊手：吳小明





# 路段 1 山佳國小-俾亭停車場路線說明

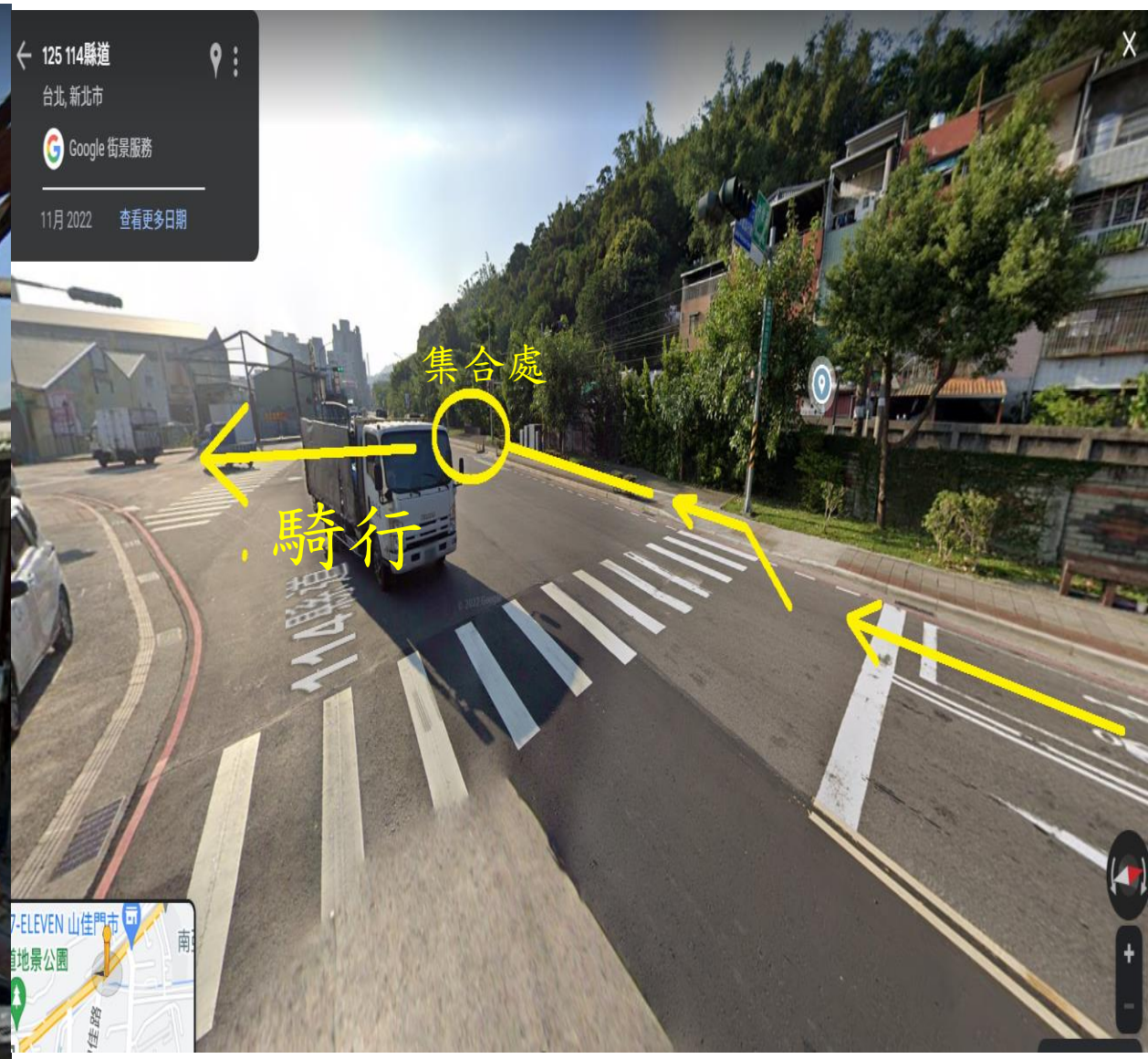
1. 從山佳國小出發左轉往西南走中山路三段/114縣道朝中山路三段27巷直行350m
2. 於114縣道與中佳路口左轉進入中佳路，繼續靠右直行450m
3. 於中佳路與八德街路口繼續直行進入八德街
4. 於八德街靠右直行700m，至八德街與樹林環保河濱公園路口靠右直行進入橋下迴轉道
5. 於橋下迴轉道首個迴轉處左轉，左轉後繼續直行至樹林環保河濱公園路口右轉進入館前路
6. 於館前路與俾亭停車場路口兩側進行交管並騎行左轉後直行一小段再牽行進入草皮停車休息

於山佳國小大門口等待紅綠燈後統一騎行左轉  
進入中山路三段27巷/114縣道靠右直行350m





於中山路三段27巷/114縣道與忠佳路口先行靠右騎上人行道，停在黃圈處集合等待紅綠燈後，統一騎行過馬路往忠佳路靠右直行





忠佳路直行450m後，看見八德街全家(右手邊)  
等待紅綠燈過馬路後，繼續直行進入八德街





於館前路與俾亭停車場路口兩側進行交管並騎行左轉  
直行一小段後再牽行進入草皮處停車休息(廁所)

